

ФОРМА

графического описания местоположения границ населённых пунктов,
территориальных зон, особо охраняемых природных территорий,
зон с особыми условиями использования территорий

ОПИСАНИЕ МЕСТОПОЛОЖЕНИЯ ГРАНИЦ¹

Территориальная зона Ж1

(наименование объекта местоположение границ, которого описано (далее - объект)

"Зона застройки индивидуальными жилыми домами и малоэтажными жилыми домами"

Раздел 1

Сведения об объекте		
№ п/п	Характеристики объекта	Описание характеристик
1	2	3
1.	Местоположение объекта ²	Самарская область, Сергиевский район, сельское поселение Елшанка, село Елшанка
2.	Площадь объекта +/- величина погрешности определения площади (P +/- Дельта P) ³	1257237±392 кв.м
3.	Иные характеристики объекта ⁴	

Раздел 2

Сведения о местоположении границ объекта ⁵					
1. Система координат: МСК-63					
2. Сведения о характерных точках границ объекта					
Обозначение характерных точек границ	Координаты, м		Метод определения координат характерной точки ⁶	Средняя квадратическая погрешность положения характерной точки (Мт), м	Описание ⁷ точки (при наличии)
	Х	У			
1	2	3	4	5	6
1	456906.58	2221215.85	Картометрический метод	0.1	-
2	456918.74	2221298.31	Картометрический метод	0.1	-
3	456918.05	2221340.54	Картометрический метод	0.1	-
4	456912.11	2221369.51	Картометрический метод	0.1	-
5	456921.66	2221453.45	Картометрический метод	0.1	-
6	457015.30	2221440.92	Картометрический метод	0.1	-
7	457035.52	2221438.28	Картометрический метод	0.1	-
8	457037.41	2221436.71	Картометрический метод	0.1	-
9	457053.31	2221419.45	Картометрический метод	0.1	-
10	457066.72	2221417.72	Картометрический метод	0.1	-
11	457068.50	2221437.12	Картометрический метод	0.1	-
12	457081.42	2221434.39	Картометрический метод	0.1	-
13	457136.26	2221429.78	Картометрический метод	0.1	-
14	457146.96	2221428.53	Картометрический метод	0.1	-
15	457170.11	2221424.70	Картометрический метод	0.1	-
16	457179.92	2221423.08	Картометрический метод	0.1	-
17	457251.27	2221411.28	Картометрический метод	0.1	-
18	457251.18	2221406.49	Картометрический метод	0.1	-
19	457454.06	2221431.22	Картометрический метод	0.1	-
20	457632.47	2221499.26	Картометрический метод	0.1	-
21	457614.15	2221545.30	Картометрический метод	0.1	-
22	457547.80	2221527.60	Картометрический метод	0.1	-
23	457547.15	2221535.19	Картометрический метод	0.1	-
24	457546.84	2221558.60	Картометрический метод	0.1	-
25	457547.40	2221558.82	Картометрический метод	0.1	-
26	457546.68	2221570.35	Картометрический метод	0.1	-
27	457546.67	2221570.60	Картометрический метод	0.1	-
28	457547.67	2221609.22	Картометрический метод	0.1	-
29	457547.99	2221622.39	Картометрический метод	0.1	-
30	457547.99	2221629.98	Картометрический метод	0.1	-
31	457548.40	2221639.69	Картометрический метод	0.1	-
32	457593.16	2221638.61	Картометрический метод	0.1	-
33	457591.78	2221642.10	Картометрический метод	0.1	-
34	457589.83	2221647.00	Картометрический метод	0.1	-
35	457572.62	2221654.67	Картометрический метод	0.1	-
36	457546.76	2221674.95	Картометрический метод	0.1	-
37	457541.68	2221680.38	Картометрический метод	0.1	-
38	457548.40	2221677.53	Картометрический метод	0.1	-
39	457555.69	2221694.39	Картометрический метод	0.1	-
40	457539.67	2221700.66	Картометрический метод	0.1	-
41	457535.99	2221686.46	Картометрический метод	0.1	-
42	457533.38	2221689.26	Картометрический метод	0.1	-
43	457528.34	2221695.40	Картометрический метод	0.1	-
44	457577.05	2221735.35	Картометрический метод	0.1	-
45	457580.80	2221730.79	Картометрический метод	0.1	-
46	457581.37	2221730.19	Картометрический метод	0.1	-
47	457604.80	2221715.58	Картометрический метод	0.1	-
48	457599.34	2221704.12	Картометрический метод	0.1	-
49	457614.21	2221694.09	Картометрический метод	0.1	-
50	457620.73	2221700.84	Картометрический метод	0.1	-
51	457622.43	2221704.20	Картометрический метод	0.1	-
52	457622.64	2221704.48	Картометрический метод	0.1	-
53	457640.08	2221693.60	Картометрический метод	0.1	-
54	457644.21	2221691.02	Картометрический метод	0.1	-
55	457662.21	2221687.27	Картометрический метод	0.1	-
56	457670.87	2221685.46	Картометрический метод	0.1	-
57	457667.60	2221676.38	Картометрический метод	0.1	-
58	457664.15	2221664.58	Картометрический метод	0.1	-
59	457683.16	2221658.68	Картометрический метод	0.1	-
60	457685.53	2221661.15	Картометрический метод	0.1	-
61	457688.43	2221664.15	Картометрический метод	0.1	-
62	457698.93	2221663.84	Картометрический метод	0.1	-
63	457709.03	2221660.23	Картометрический метод	0.1	-
64	457706.90	2221653.53	Картометрический метод	0.1	-
65	457715.83	2221651.73	Картометрический метод	0.1	-
66	457716.24	2221652.13	Картометрический метод	0.1	-
67	457732.36	2221648.31	Картометрический метод	0.1	-
68	457746.46	2221645.60	Картометрический метод	0.1	-
69	457749.11	2221667.24	Картометрический метод	0.1	-
70	457753.44	2221666.02	Картометрический метод	0.1	-
71	457750.46	2221645.34	Картометрический метод	0.1	-
72	457783.41	2221640.52	Картометрический метод	0.1	-
73	457783.32	2221657.64	Картометрический метод	0.1	-
74	457787.94	2221656.34	Картометрический метод	0.1	-
75	457796.55	2221654.63	Картометрический метод	0.1	-
76	457796.26	2221635.10	Картометрический метод	0.1	-
77	457807.74	2221633.40	Картометрический метод	0.1	-
78	457820.91	2221631.27	Картометрический метод	0.1	-
79	457838.44	2221629.68	Картометрический метод	0.1	-
80	457839.82	2221635.00	Картометрический метод	0.1	-

Сведения о местоположении границ объекта ⁵					
1. Система координат: МСК-63					
2. Сведения о характерных точках границ объекта					
Обозначение характерных точек границ	Координаты, м		Метод определения координат характерной точки ⁶	Средняя квадратическая погрешность положения характерной точки (Мт), м	Описание ⁷ точки (при наличии)
	Х	У			
1	2	3	4	5	6
81	457855.33	2221635.74	Картометрический метод	0.1	-
82	457856.08	2221648.34	Картометрический метод	0.1	-
83	457867.18	2221647.27	Картометрический метод	0.1	-
84	457865.32	2221625.42	Картометрический метод	0.1	-
85	457873.45	2221624.42	Картометрический метод	0.1	-
86	457899.30	2221620.86	Картометрический метод	0.1	-
87	457899.30	2221620.90	Картометрический метод	0.1	-
88	457911.94	2221620.24	Картометрический метод	0.1	-
89	457912.43	2221627.70	Картометрический метод	0.1	-
90	457921.28	2221627.35	Картометрический метод	0.1	-
91	457925.19	2221626.94	Картометрический метод	0.1	-
92	457926.53	2221641.52	Картометрический метод	0.1	-
93	457935.65	2221640.64	Картометрический метод	0.1	-
94	457935.14	2221637.49	Картометрический метод	0.1	-
95	457934.78	2221635.36	Картометрический метод	0.1	-
96	457933.00	2221621.08	Картометрический метод	0.1	-
97	457932.83	2221619.75	Картометрический метод	0.1	-
98	457942.23	2221618.43	Картометрический метод	0.1	-
99	457942.03	2221616.07	Картометрический метод	0.1	-
100	457952.14	2221615.09	Картометрический метод	0.1	-
101	457952.48	2221618.73	Картометрический метод	0.1	-
102	457953.39	2221628.54	Картометрический метод	0.1	-
103	457953.82	2221629.49	Картометрический метод	0.1	-
104	457957.52	2221634.71	Картометрический метод	0.1	-
105	457957.60	2221638.52	Картометрический метод	0.1	-
106	457960.02	2221638.30	Картометрический метод	0.1	-
107	457960.48	2221638.24	Картометрический метод	0.1	-
108	457960.47	2221635.31	Картометрический метод	0.1	-
109	457960.31	2221627.73	Картометрический метод	0.1	-
110	457960.26	2221625.50	Картометрический метод	0.1	-
111	457959.15	2221625.45	Картометрический метод	0.1	-
112	457958.66	2221618.22	Картометрический метод	0.1	-
113	457958.59	2221617.06	Картометрический метод	0.1	-
114	457973.54	2221616.40	Картометрический метод	0.1	-
115	457973.51	2221613.79	Картометрический метод	0.1	-
116	457985.01	2221612.95	Картометрический метод	0.1	-
117	457985.13	2221614.01	Картометрический метод	0.1	-
118	457993.06	2221612.74	Картометрический метод	0.1	-
119	457993.29	2221614.41	Картометрический метод	0.1	-
120	457993.56	2221616.47	Картометрический метод	0.1	-
121	457998.99	2221615.62	Картометрический метод	0.1	-
122	457999.24	2221617.70	Картометрический метод	0.1	-
123	458003.75	2221617.35	Картометрический метод	0.1	-
124	458005.29	2221633.91	Картометрический метод	0.1	-
125	458011.45	2221633.32	Картометрический метод	0.1	-
126	458010.85	2221629.34	Картометрический метод	0.1	-
127	458008.88	2221610.00	Картометрический метод	0.1	-
128	458045.29	2221606.13	Картометрический метод	0.1	-
129	458045.29	2221606.04	Картометрический метод	0.1	-
130	458074.94	2221603.28	Картометрический метод	0.1	-
131	458086.20	2221600.95	Картометрический метод	0.1	-
132	458111.60	2221600.31	Картометрический метод	0.1	-
133	458111.58	2221599.81	Картометрический метод	0.1	-
134	458139.96	2221596.34	Картометрический метод	0.1	-
135	458140.15	2221599.39	Картометрический метод	0.1	-
136	458140.43	2221603.59	Картометрический метод	0.1	-
137	458141.52	2221606.33	Картометрический метод	0.1	-
138	458140.92	2221606.82	Картометрический метод	0.1	-
139	458141.80	2221620.49	Картометрический метод	0.1	-
140	458169.77	2221617.70	Картометрический метод	0.1	-
141	458166.27	2221592.80	Картометрический метод	0.1	-
142	458181.10	2221591.56	Картометрический метод	0.1	-
143	458186.51	2221590.10	Картометрический метод	0.1	-
144	458190.77	2221589.71	Картометрический метод	0.1	-
145	458195.62	2221588.82	Картометрический метод	0.1	-
146	458196.18	2221591.41	Картометрический метод	0.1	-
147	458198.91	2221591.23	Картометрический метод	0.1	-
148	458204.76	2221591.09	Картометрический метод	0.1	-
149	458210.86	2221590.06	Картометрический метод	0.1	-
150	458216.42	2221589.18	Картометрический метод	0.1	-
151	458216.03	2221587.76	Картометрический метод	0.1	-
152	458229.31	2221585.97	Картометрический метод	0.1	-
153	458249.92	2221581.93	Картометрический метод	0.1	-
154	458267.16	2221579.83	Картометрический метод	0.1	-
155	458267.14	2221578.21	Картометрический метод	0.1	-
156	458279.04	2221576.78	Картометрический метод	0.1	-
157	458279.40	2221580.35	Картометрический метод	0.1	-
158	458304.71	2221576.55	Картометрический метод	0.1	-
159	458304.64	2221575.86	Картометрический метод	0.1	-
160	458323.34	2221574.59	Картометрический метод	0.1	-

Сведения о местоположении границ объекта ⁵					
1. Система координат: МСК-63					
2. Сведения о характерных точках границ объекта					
Обозначение характерных точек границ	Координаты, м		Метод определения координат характерной точки ⁶	Средняя квадратическая погрешность положения характерной точки (Мт), м	Описание ⁷ обозначения точки (при наличии)
	X	Y			
1	2	3	4	5	6
161	458334.18	2221569.70	Картометрический метод	0.1	-
162	458353.19	2221567.59	Картометрический метод	0.1	-
163	458353.72	2221574.18	Картометрический метод	0.1	-
164	458354.75	2221592.60	Картометрический метод	0.1	-
165	458390.56	2221586.25	Картометрический метод	0.1	-
166	458391.07	2221565.53	Картометрический метод	0.1	-
167	458404.23	2221565.98	Картометрический метод	0.1	-
168	458418.63	2221567.17	Картометрический метод	0.1	-
169	458418.40	2221569.94	Картометрический метод	0.1	-
170	458417.11	2221585.55	Картометрический метод	0.1	-
171	458423.98	2221585.94	Картометрический метод	0.1	-
172	458424.03	2221585.51	Картометрический метод	0.1	-
173	458424.17	2221580.70	Картометрический метод	0.1	-
174	458424.52	2221570.11	Картометрический метод	0.1	-
175	458424.59	2221567.51	Картометрический метод	0.1	-
176	458438.70	2221568.61	Картометрический метод	0.1	-
177	458451.17	2221569.66	Картометрический метод	0.1	-
178	458464.35	2221570.78	Картометрический метод	0.1	-
179	458461.47	2221588.10	Картометрический метод	0.1	-
180	458465.97	2221588.36	Картометрический метод	0.1	-
181	458465.17	2221597.54	Картометрический метод	0.1	-
182	458464.64	2221607.94	Картометрический метод	0.1	-
183	458463.55	2221622.68	Картометрический метод	0.1	-
184	458462.75	2221639.97	Картометрический метод	0.1	-
185	458403.19	2221642.80	Картометрический метод	0.1	-
186	458352.44	2221638.55	Картометрический метод	0.1	-
187	458307.50	2221634.00	Картометрический метод	0.1	-
188	458307.17	2221621.57	Картометрический метод	0.1	-
189	458275.54	2221621.32	Картометрический метод	0.1	-
190	458249.63	2221631.06	Картометрический метод	0.1	-
191	458222.13	2221633.89	Картометрический метод	0.1	-
192	458220.87	2221624.69	Картометрический метод	0.1	-
193	458171.88	2221632.46	Картометрический метод	0.1	-
194	458172.00	2221636.14	Картометрический метод	0.1	-
195	458143.15	2221642.19	Картометрический метод	0.1	-
196	458119.06	2221644.16	Картометрический метод	0.1	-
197	458121.25	2221668.42	Картометрический метод	0.1	-
198	458083.88	2221672.66	Картометрический метод	0.1	-
199	458082.44	2221660.28	Картометрический метод	0.1	-
200	458053.31	2221664.86	Картометрический метод	0.1	-
201	458054.56	2221674.03	Картометрический метод	0.1	-
202	457980.38	2221683.03	Картометрический метод	0.1	-
203	457981.56	2221695.41	Картометрический метод	0.1	-
204	457947.23	2221703.67	Картометрический метод	0.1	-
205	457935.85	2221705.57	Картометрический метод	0.1	-
206	457935.18	2221698.18	Картометрический метод	0.1	-
207	457908.79	2221700.43	Картометрический метод	0.1	-
208	457863.14	2221707.14	Картометрический метод	0.1	-
209	457833.44	2221715.78	Картометрический метод	0.1	-
210	457795.06	2221725.08	Картометрический метод	0.1	-
211	457767.94	2221739.09	Картометрический метод	0.1	-
212	457764.81	2221731.31	Картометрический метод	0.1	-
213	457754.69	2221736.59	Картометрический метод	0.1	-
214	457746.99	2221738.72	Картометрический метод	0.1	-
215	457743.00	2221739.41	Картометрический метод	0.1	-
216	457719.13	2221742.22	Картометрический метод	0.1	-
217	457703.44	2221751.45	Картометрический метод	0.1	-
218	457665.56	2221765.94	Картометрический метод	0.1	-
219	457596.75	2221783.38	Картометрический метод	0.1	-
220	457550.81	2221803.72	Картометрический метод	0.1	-
221	457543.74	2221809.34	Картометрический метод	0.1	-
222	457542.88	2221807.80	Картометрический метод	0.1	-
223	457535.90	2221811.69	Картометрический метод	0.1	-
224	457537.40	2221814.38	Картометрический метод	0.1	-
225	457516.88	2221830.69	Картометрический метод	0.1	-
226	457498.88	2221841.20	Картометрический метод	0.1	-
227	457426.04	2221884.14	Картометрический метод	0.1	-
228	457386.63	2221903.09	Картометрический метод	0.1	-
229	457369.76	2221893.14	Картометрический метод	0.1	-
230	457345.63	2221871.05	Картометрический метод	0.1	-
231	457337.38	2221868.56	Картометрический метод	0.1	-
232	457331.07	2221863.72	Картометрический метод	0.1	-
233	457330.07	2221864.40	Картометрический метод	0.1	-
234	457335.67	2221872.00	Картометрический метод	0.1	-
235	457332.53	2221874.86	Картометрический метод	0.1	-
236	457330.09	2221874.13	Картометрический метод	0.1	-
237	457313.66	2221860.26	Картометрический метод	0.1	-
238	457297.08	2221848.60	Картометрический метод	0.1	-
239	457287.47	2221835.90	Картометрический метод	0.1	-
240	457291.56	2221834.00	Картометрический метод	0.1	-

Сведения о местоположении границ объекта ⁵					
1. Система координат: МСК-63					
2. Сведения о характерных точках границ объекта					
Обозначение характерных точек границ	Координаты, м		Метод определения координат характерной точки ⁶	Средняя квадратическая погрешность положения характерной точки (Мт), м	Описание ⁷ обозначения точки (при наличии)
	X	Y			
1	2	3	4	5	6
241	457290.08	2221833.18	Картометрический метод	0.1	-
242	457220.62	2221816.60	Картометрический метод	0.1	-
243	457182.97	2221813.93	Картометрический метод	0.1	-
244	457183.03	2221810.29	Картометрический метод	0.1	-
245	457129.97	2221808.61	Картометрический метод	0.1	-
246	457130.09	2221809.41	Картометрический метод	0.1	-
247	457130.78	2221817.30	Картометрический метод	0.1	-
248	457132.11	2221825.91	Картометрический метод	0.1	-
249	457129.06	2221825.52	Картометрический метод	0.1	-
250	457102.94	2221824.73	Картометрический метод	0.1	-
251	457086.76	2221827.00	Картометрический метод	0.1	-
252	457081.84	2221828.44	Картометрический метод	0.1	-
253	457078.59	2221813.80	Картометрический метод	0.1	-
254	457075.57	2221813.96	Картометрический метод	0.1	-
255	457051.48	2221821.27	Картометрический метод	0.1	-
256	457049.57	2221821.96	Картометрический метод	0.1	-
257	457050.16	2221826.08	Картометрический метод	0.1	-
258	457020.40	2221831.34	Картометрический метод	0.1	-
259	457017.58	2221831.80	Картометрический метод	0.1	-
260	457016.69	2221826.23	Картометрический метод	0.1	-
261	456992.88	2221827.22	Картометрический метод	0.1	-
262	456969.08	2221828.20	Картометрический метод	0.1	-
263	456965.59	2221777.37	Картометрический метод	0.1	-
264	456957.08	2221747.01	Картометрический метод	0.1	-
265	456939.06	2221755.59	Картометрический метод	0.1	-
266	456920.13	2221773.06	Картометрический метод	0.1	-
267	456906.81	2221776.86	Картометрический метод	0.1	-
268	456888.69	2221779.27	Картометрический метод	0.1	-
269	456864.97	2221782.29	Картометрический метод	0.1	-
270	456857.94	2221780.09	Картометрический метод	0.1	-
271	456846.54	2221756.61	Картометрический метод	0.1	-
272	456806.31	2221762.17	Картометрический метод	0.1	-
273	456782.27	2221703.47	Картометрический метод	0.1	-
274	456734.95	2221736.61	Картометрический метод	0.1	-
275	456732.75	2221733.08	Картометрический метод	0.1	-
276	456731.13	2221729.82	Картометрический метод	0.1	-
277	456724.50	2221717.48	Картометрический метод	0.1	-
278	456709.69	2221692.38	Картометрический метод	0.1	-
279	456706.20	2221682.54	Картометрический метод	0.1	-
280	456704.50	2221676.44	Картометрический метод	0.1	-
281	456701.50	2221666.66	Картометрический метод	0.1	-
282	456700.88	2221654.47	Картометрический метод	0.1	-
283	456696.38	2221646.20	Картометрический метод	0.1	-
284	456695.00	2221641.40	Картометрический метод	0.1	-
285	456686.25	2221632.84	Картометрический метод	0.1	-
286	456669.81	2221613.74	Картометрический метод	0.1	-
287	456660.75	2221602.31	Картометрический метод	0.1	-
288	456656.06	2221598.56	Картометрический метод	0.1	-
289	456650.94	2221596.02	Картометрический метод	0.1	-
290	456628.88	2221587.62	Картометрический метод	0.1	-
291	456617.00	2221583.86	Картометрический метод	0.1	-
292	456609.88	2221580.87	Картометрический метод	0.1	-
293	456602.81	2221578.16	Картометрический метод	0.1	-
294	456594.50	2221573.82	Картометрический метод	0.1	-
295	456589.69	2221570.20	Картометрический метод	0.1	-
296	456584.88	2221567.20	Картометрический метод	0.1	-
297	456576.37	2221561.69	Картометрический метод	0.1	-
298	456573.06	2221559.39	Картометрический метод	0.1	-
299	456567.06	2221555.48	Картометрический метод	0.1	-
300	456561.44	2221552.78	Картометрический метод	0.1	-
301	456557.38	2221551.28	Картометрический метод	0.1	-
302	456553.63	2221550.54	Картометрический метод	0.1	-
303	456548.59	2221549.95	Картометрический метод	0.1	-
304	456547.71	2221538.78	Картометрический метод	0.1	-
305	456547.63	2221537.77	Картометрический метод	0.1	-
306	456547.28	2221525.92	Картометрический метод	0.1	-
307	456547.15	2221514.25	Картометрический метод	0.1	-
308	456476.29	2221507.51	Картометрический метод	0.1	-
309	456416.52	2221471.35	Картометрический метод	0.1	-
310	456393.47	2221275.98	Картометрический метод	0.1	-
311	456789.79	2221229.46	Картометрический метод	0.1	-
312	456845.28	2221222.98	Картометрический метод	0.1	-
313	456851.31	2221222.28	Картометрический метод	0.1	-
314	456856.65	2221221.66	Картометрический метод	0.1	-
315	456856.43	2221221.33	Картометрический метод	0.1	-
316	456874.25	2221219.65	Картометрический метод	0.1	-
1	456906.58	2221215.85	Картометрический метод	0.1	-
317	457278.13	2221722.44	Картометрический метод	0.1	-
318	457276.44	2221729.03	Картометрический метод	0.1	-

Сведения о местоположении границ объекта ⁵					
1. Система координат: МСК-63					
2. Сведения о характерных точках границ объекта					
Обозначение характерных точек границ	Координаты, м		Метод определения координат характерной точки ⁶	Средняя квадратическая погрешность положения характерной точки (Мт), м	Описание ⁷ обозначения точки (при наличии)
	Х	Y			
1	2	3	4	5	6
319	457309.19	2221737.47	Картометрический метод	0.1	-
320	457324.54	2221740.99	Картометрический метод	0.1	-
321	457330.18	2221725.89	Картометрический метод	0.1	-
317	457278.13	2221722.44	Картометрический метод	0.1	-
322	456901.21	2221367.36	Картометрический метод	0.1	-
323	456898.04	2221372.35	Картометрический метод	0.1	-
324	456903.03	2221375.52	Картометрический метод	0.1	-
325	456906.20	2221370.54	Картометрический метод	0.1	-
322	456901.21	2221367.36	Картометрический метод	0.1	-
326	456845.91	2221285.15	Картометрический метод	0.1	-
327	456843.95	2221286.43	Картометрический метод	0.1	-
328	456845.23	2221288.39	Картометрический метод	0.1	-
329	456847.19	2221287.11	Картометрический метод	0.1	-
326	456845.91	2221285.15	Картометрический метод	0.1	-
330	458254.88	2221761.47	Картометрический метод	0.1	-
331	458328.69	2221767.08	Картометрический метод	0.1	-
332	458340.56	2221799.17	Картометрический метод	0.1	-
333	458345.13	2221819.61	Картометрический метод	0.1	-
334	458455.63	2221795.38	Картометрический метод	0.1	-
335	458469.44	2221798.11	Картометрический метод	0.1	-
336	458494.43	2221798.84	Картометрический метод	0.1	-
337	458519.42	2221799.57	Картометрический метод	0.1	-
338	458544.41	2221800.30	Картометрический метод	0.1	-
339	458544.20	2221807.32	Картометрический метод	0.1	-
340	458576.07	2221803.95	Картометрический метод	0.1	-
341	458581.34	2221793.34	Картометрический метод	0.1	-
342	458774.71	2221772.92	Картометрический метод	0.1	-
343	458790.60	2221923.33	Картометрический метод	0.1	-
344	458995.73	2222124.30	Картометрический метод	0.1	-
345	458935.58	2222282.38	Картометрический метод	0.1	-
346	458598.76	2221952.40	Картометрический метод	0.1	-
347	458406.64	2221972.69	Картометрический метод	0.1	-
348	458400.65	2221915.96	Картометрический метод	0.1	-
349	458306.22	2221934.84	Картометрический метод	0.1	-
350	458304.25	2221925.07	Картометрический метод	0.1	-
351	458276.74	2221930.54	Картометрический метод	0.1	-
352	458278.99	2221938.86	Картометрический метод	0.1	-
353	458290.21	2221987.84	Картометрический метод	0.1	-
354	458261.65	2222006.93	Картометрический метод	0.1	-
355	458243.49	2222012.79	Картометрический метод	0.1	-
356	458171.93	2222029.80	Картометрический метод	0.1	-
357	458165.01	2222027.91	Картометрический метод	0.1	-
358	458131.81	2222049.08	Картометрический метод	0.1	-
359	458157.70	2222084.50	Картометрический метод	0.1	-
360	458200.31	2222123.85	Картометрический метод	0.1	-
361	458278.82	2222212.13	Картометрический метод	0.1	-
362	458288.70	2222223.50	Картометрический метод	0.1	-
363	458380.00	2222313.31	Картометрический метод	0.1	-
364	458388.44	2222318.19	Картометрический метод	0.1	-
365	458421.20	2222265.84	Картометрический метод	0.1	-
366	458437.26	2222276.06	Картометрический метод	0.1	-
367	458447.83	2222282.96	Картометрический метод	0.1	-
368	458451.76	2222284.84	Картометрический метод	0.1	-
369	458401.52	2222409.94	Картометрический метод	0.1	-
370	458451.50	2222425.05	Картометрический метод	0.1	-
371	458453.81	2222415.73	Картометрический метод	0.1	-
372	458466.00	2222418.03	Картометрический метод	0.1	-
373	458472.25	2222394.58	Картометрический метод	0.1	-
374	458486.50	2222399.31	Картометрический метод	0.1	-
375	458487.31	2222396.84	Картометрический метод	0.1	-
376	458506.68	2222403.47	Картометрический метод	0.1	-
377	458528.97	2222318.66	Картометрический метод	0.1	-
378	458550.78	2222324.38	Картометрический метод	0.1	-
379	458566.84	2222324.80	Картометрический метод	0.1	-
380	458636.36	2222366.74	Картометрический метод	0.1	-
381	458642.43	2222373.21	Картометрический метод	0.1	-
382	458647.49	2222385.49	Картометрический метод	0.1	-
383	458650.75	2222398.80	Картометрический метод	0.1	-
384	458655.82	2222433.34	Картометрический метод	0.1	-
385	458670.77	2222434.89	Картометрический метод	0.1	-
386	458667.25	2222528.69	Картометрический метод	0.1	-
387	458693.34	2222539.63	Картометрический метод	0.1	-
388	458742.22	2222550.20	Картометрический метод	0.1	-
389	458745.79	2222550.97	Картометрический метод	0.1	-
390	458798.35	2222428.43	Картометрический метод	0.1	-
391	458807.56	2222406.78	Картометрический метод	0.1	-
392	458814.13	2222401.92	Картометрический метод	0.1	-

Сведения о местоположении границ объекта ⁵					
1. Система координат: МСК-63					
2. Сведения о характерных точках границ объекта					
Обозначение характерных точек границ	Координаты, м		Метод определения координат характерной точки ⁶	Средняя квадратическая погрешность положения характерной точки (Мт), м	Описание ⁷ обозначения точки (при наличии)
	Х	Y			
1	2	3	4	5	6
393	458821.81	2222398.50	Картометрический метод	0.1	-
394	458830.31	2222398.84	Картометрический метод	0.1	-
395	458856.33	2222404.98	Картометрический метод	0.1	-
396	458869.17	2222410.09	Картометрический метод	0.1	-
397	458882.25	2222415.91	Картометрический метод	0.1	-
398	458896.69	2222423.05	Картометрический метод	0.1	-
399	458959.38	2222456.45	Картометрический метод	0.1	-
400	458981.29	2222468.49	Картометрический метод	0.1	-
401	458969.77	2222492.50	Картометрический метод	0.1	-
402	458972.96	2222494.16	Картометрический метод	0.1	-
403	459002.08	2222508.40	Картометрический метод	0.1	-
404	459022.27	2222518.27	Картометрический метод	0.1	-
405	458904.36	2222693.90	Картометрический метод	0.1	-
406	458945.45	2222721.81	Картометрический метод	0.1	-
407	458934.42	2222742.77	Картометрический метод	0.1	-
408	458927.46	2222746.53	Картометрический метод	0.1	-
409	458920.43	2222748.02	Картометрический метод	0.1	-
410	458904.85	2222757.51	Картометрический метод	0.1	-
411	458883.21	2222757.58	Картометрический метод	0.1	-
412	458877.56	2222757.60	Картометрический метод	0.1	-
413	458873.38	2222758.32	Картометрический метод	0.1	-
414	458862.63	2222785.55	Картометрический метод	0.1	-
415	458821.19	2222777.58	Картометрический метод	0.1	-
416	458790.94	2222771.75	Картометрический метод	0.1	-
417	458764.13	2222766.13	Картометрический метод	0.1	-
418	458758.13	2222763.48	Картометрический метод	0.1	-
419	458752.56	2222760.92	Картометрический метод	0.1	-
420	458744.56	2222758.34	Картометрический метод	0.1	-
421	458723.14	2222754.07	Картометрический метод	0.1	-
422	458706.28	2222748.68	Картометрический метод	0.1	-
423	458694.04	2222744.60	Картометрический метод	0.1	-
424	458674.94	2222736.41	Картометрический метод	0.1	-
425	458660.31	2222727.13	Картометрический метод	0.1	-
426	458649.48	2222719.83	Картометрический метод	0.1	-
427	458638.10	2222708.52	Картометрический метод	0.1	-
428	458617.82	2222705.61	Картометрический метод	0.1	-
429	458605.25	2222703.30	Картометрический метод	0.1	-
430	458596.63	2222702.08	Картометрический метод	0.1	-
431	458586.19	2222700.38	Картометрический метод	0.1	-
432	458569.94	2222699.00	Картометрический метод	0.1	-
433	458555.81	2222698.39	Картометрический метод	0.1	-
434	458549.94	2222697.77	Картометрический метод	0.1	-
435	458544.69	2222697.48	Картометрический метод	0.1	-
436	458538.25	2222696.23	Картометрический метод	0.1	-
437	458528.38	2222694.63	Картометрический метод	0.1	-
438	458522.63	2222693.19	Картометрический метод	0.1	-
439	458515.69	2222692.48	Картометрический метод	0.1	-
440	458507.19	2222691.72	Картометрический метод	0.1	-
441	458498.88	2222691.47	Картометрический метод	0.1	-
442	458489.64	2222691.77	Картометрический метод	0.1	-
443	458470.13	2222693.50	Картометрический метод	0.1	-
444	458465.00	2222693.73	Картометрический метод	0.1	-
445	458462.06	2222693.42	Картометрический метод	0.1	-
446	458459.38	2222693.02	Картометрический метод	0.1	-
447	458456.94	2222693.31	Картометрический метод	0.1	-
448	458453.25	2222693.88	Картометрический метод	0.1	-
449	458449.88	2222695.14	Картометрический метод	0.1	-
450	458447.64	2222696.42	Картометрический метод	0.1	-
451	458444.06	2222697.33	Картометрический метод	0.1	-
452	458437.38	2222698.11	Картометрический метод	0.1	-
453	458432.50	2222699.13	Картометрический метод	0.1	-
454	458426.31	2222700.69	Картометрический метод	0.1	-
455	458415.06	2222704.52	Картометрический метод	0.1	-
456	458387.63	2222713.28	Картометрический метод	0.1	-
457	458377.69	2222716.02	Картометрический метод	0.1	-
458	458369.75	2222719.70	Картометрический метод	0.1	-
459	458362.44	2222724.00	Картометрический метод	0.1	-
460	458358.44	2222727.13	Картометрический метод	0.1	-
461	458355.69	2222729.34	Картометрический метод	0.1	-
462	458332.31	2222743.28	Картометрический метод	0.1	-
463	458344.00	2222706.70	Картометрический метод	0.1	-
464	458348.92	2222688.88	Картометрический метод	0.1	-
465	458352.56	2222676.92	Картометрический метод	0.1	-
466	458354.56	2222667.41	Картометрический метод	0.1	-
467	458355.56	2222662.78	Картометрический метод	0.1	-
468	458358.32	2222635.86	Картометрический метод	0.1	-
469	458334.19	2222592.19	Картометрический метод	0.1	-
470	458322.88	2222574.20	Картометрический метод	0.1	-
471	458304.63	2222549.91	Картометрический метод	0.1	-
472	458299.69	2222544.11	Картометрический метод	0.1	-

Сведения о местоположении границ объекта ⁵					
1. Система координат: МСК-63					
2. Сведения о характерных точках границ объекта					
Обозначение характерных точек границ	Координаты, м		Метод определения координат характерной точки ⁶	Средняя квадратическая погрешность положения характерной точки (Мт), м	Описание ⁷ обозначения точки (при наличии)
	Х	У			
1	2	3	4	5	6
473	458294.06	2222539.81	Картометрический метод	0.1	-
474	458286.31	2222534.98	Картометрический метод	0.1	-
475	458278.50	2222531.85	Картометрический метод	0.1	-
476	458270.50	2222529.67	Картометрический метод	0.1	-
477	458263.38	2222528.28	Картометрический метод	0.1	-
478	458256.94	2222527.83	Картометрический метод	0.1	-
479	458245.69	2222528.06	Картометрический метод	0.1	-
480	458236.44	2222528.95	Картометрический метод	0.1	-
481	458222.75	2222531.48	Картометрический метод	0.1	-
482	458214.06	2222534.14	Картометрический метод	0.1	-
483	458210.96	2222535.79	Картометрический метод	0.1	-
484	458191.05	2222518.26	Картометрический метод	0.1	-
485	458161.79	2222494.90	Картометрический метод	0.1	-
486	458146.45	2222481.94	Картометрический метод	0.1	-
487	458137.72	2222475.30	Картометрический метод	0.1	-
488	458132.31	2222480.45	Картометрический метод	0.1	-
489	458117.26	2222465.55	Картометрический метод	0.1	-
490	458104.79	2222474.80	Картометрический метод	0.1	-
491	458096.17	2222464.92	Картометрический метод	0.1	-
492	458083.38	2222448.02	Картометрический метод	0.1	-
493	458105.15	2222430.84	Картометрический метод	0.1	-
494	458089.10	2222410.27	Картометрический метод	0.1	-
495	458083.74	2222404.27	Картометрический метод	0.1	-
496	458076.65	2222397.86	Картометрический метод	0.1	-
497	458070.73	2222393.27	Картометрический метод	0.1	-
498	458050.25	2222371.88	Картометрический метод	0.1	-
499	458030.63	2222358.66	Картометрический метод	0.1	-
500	458036.20	2222352.69	Картометрический метод	0.1	-
501	458023.12	2222342.83	Картометрический метод	0.1	-
502	458010.52	2222333.08	Картометрический метод	0.1	-
503	457998.73	2222345.76	Картометрический метод	0.1	-
504	457992.02	2222352.97	Картометрический метод	0.1	-
505	457965.57	2222333.29	Картометрический метод	0.1	-
506	457977.91	2222319.26	Картометрический метод	0.1	-
507	457978.17	2222319.03	Картометрический метод	0.1	-
508	457955.24	2222301.88	Картометрический метод	0.1	-
509	457949.86	2222307.73	Картометрический метод	0.1	-
510	457929.49	2222289.94	Картометрический метод	0.1	-
511	457916.24	2222277.46	Картометрический метод	0.1	-
512	457908.84	2222268.46	Картометрический метод	0.1	-
513	457903.06	2222271.75	Картометрический метод	0.1	-
514	457896.44	2222263.09	Картометрический метод	0.1	-
515	457900.24	2222260.83	Картометрический метод	0.1	-
516	457887.58	2222238.78	Картометрический метод	0.1	-
517	457880.86	2222242.42	Картометрический метод	0.1	-
518	457878.60	2222238.51	Картометрический метод	0.1	-
519	457869.51	2222222.58	Картометрический метод	0.1	-
520	457867.48	2222218.76	Картометрический метод	0.1	-
521	457864.81	2222215.32	Картометрический метод	0.1	-
522	457863.89	2222214.57	Картометрический метод	0.1	-
523	457875.38	2222203.70	Картометрический метод	0.1	-
524	457861.73	2222189.45	Картометрический метод	0.1	-
525	457846.04	2222173.83	Картометрический метод	0.1	-
526	457835.98	2222162.99	Картометрический метод	0.1	-
527	457825.69	2222160.67	Картометрический метод	0.1	-
528	457798.56	2222139.50	Картометрический метод	0.1	-
529	457793.94	2222145.45	Картометрический метод	0.1	-
530	457745.50	2222108.50	Картометрический метод	0.1	-
531	457743.81	2222106.16	Картометрический метод	0.1	-
532	457737.75	2222101.11	Картометрический метод	0.1	-
533	457729.25	2222095.98	Картометрический метод	0.1	-
534	457724.13	2222092.20	Картометрический метод	0.1	-
535	457718.94	2222086.41	Картометрический метод	0.1	-
536	457708.81	2222078.56	Картометрический метод	0.1	-
537	457706.13	2222076.14	Картометрический метод	0.1	-
538	457703.38	2222074.56	Картометрический метод	0.1	-
539	457677.00	2222063.70	Картометрический метод	0.1	-
540	457677.45	2222062.32	Картометрический метод	0.1	-
541	457683.67	2222043.18	Картометрический метод	0.1	-
542	457684.82	2222039.63	Картометрический метод	0.1	-
543	457688.83	2222029.44	Картометрический метод	0.1	-
544	457696.48	2222013.09	Картометрический метод	0.1	-
545	457697.33	2222011.27	Картометрический метод	0.1	-
546	457697.74	2222010.29	Картометрический метод	0.1	-
547	457703.29	2221993.96	Картометрический метод	0.1	-
548	457734.10	2222005.51	Картометрический метод	0.1	-
549	457746.38	2221989.49	Картометрический метод	0.1	-
550	457685.33	2221924.92	Картометрический метод	0.1	-
551	457689.34	2221922.94	Картометрический метод	0.1	-
552	457701.97	2221918.93	Картометрический метод	0.1	-

Сведения о местоположении границ объекта ⁵					
1. Система координат: МСК-63					
2. Сведения о характерных точках границ объекта					
Обозначение характерных точек границ	Координаты, м		Метод определения координат характерной точки ⁶	Средняя квадратическая погрешность положения характерной точки (Мт), м	Описание ⁷ обозначения точки (при наличии)
	Х	У			
1	2	3	4	5	6
553	457744.78	2221901.90	Картометрический метод	0.1	-
554	457808.07	2221884.55	Картометрический метод	0.1	-
555	457818.04	2221879.96	Картометрический метод	0.1	-
556	457829.65	2221878.26	Картометрический метод	0.1	-
557	457835.85	2221875.54	Картометрический метод	0.1	-
558	457866.89	2221857.83	Картометрический метод	0.1	-
559	457883.93	2221878.75	Картометрический метод	0.1	-
560	457892.25	2221871.98	Картометрический метод	0.1	-
561	457920.58	2221850.03	Картометрический метод	0.1	-
562	457938.52	2221846.62	Картометрический метод	0.1	-
563	458009.51	2221934.42	Картометрический метод	0.1	-
564	458064.34	2221907.74	Картометрический метод	0.1	-
565	458044.63	2221851.97	Картометрический метод	0.1	-
566	458047.88	2221854.36	Картометрический метод	0.1	-
567	458093.59	2221844.25	Картометрический метод	0.1	-
568	458173.13	2221826.18	Картометрический метод	0.1	-
569	458199.54	2221821.37	Картометрический метод	0.1	-
570	458203.63	2221820.63	Картометрический метод	0.1	-
571	458203.47	2221819.98	Картометрический метод	0.1	-
572	458195.75	2221789.42	Картометрический метод	0.1	-
573	458232.25	2221765.55	Картометрический метод	0.1	-
330	458254.88	2221761.47	Картометрический метод	0.1	-
574	457925.46	2221397.06	Картометрический метод	0.1	-
575	458043.24	2221404.09	Картометрический метод	0.1	-
576	458112.40	2221409.14	Картометрический метод	0.1	-
577	458112.80	2221400.74	Картометрический метод	0.1	-
578	458261.23	2221408.64	Картометрический метод	0.1	-
579	458265.70	2221408.88	Картометрический метод	0.1	-
580	458386.31	2221454.81	Картометрический метод	0.1	-
581	458603.63	2221516.85	Картометрический метод	0.1	-
582	458701.25	2221544.69	Картометрический метод	0.1	-
583	458699.28	2221549.15	Картометрический метод	0.1	-
584	458555.16	2221533.53	Картометрический метод	0.1	-
585	458468.08	2221525.04	Картометрический метод	0.1	-
586	458439.83	2221522.86	Картометрический метод	0.1	-
587	458439.66	2221542.22	Картометрический метод	0.1	-
588	458414.70	2221543.78	Картометрический метод	0.1	-
589	458399.85	2221545.66	Картометрический метод	0.1	-
590	458398.92	2221541.47	Картометрический метод	0.1	-
591	458393.60	2221542.72	Картометрический метод	0.1	-
592	458389.97	2221543.54	Картометрический метод	0.1	-
593	458390.49	2221547.95	Картометрический метод	0.1	-
594	458366.53	2221551.63	Картометрический метод	0.1	-
595	458362.57	2221527.61	Картометрический метод	0.1	-
596	458362.43	2221526.77	Картометрический метод	0.1	-
597	458359.12	2221527.33	Картометрический метод	0.1	-
598	458360.63	2221535.14	Картометрический метод	0.1	-
599	458362.89	2221552.68	Картометрический метод	0.1	-
600	458337.77	2221557.00	Картометрический метод	0.1	-
601	458333.37	2221531.63	Картометрический метод	0.1	-
602	458325.32	2221532.82	Картометрический метод	0.1	-
603	458326.92	2221539.77	Картометрический метод	0.1	-
604	458330.48	2221558.18	Картометрический метод	0.1	-
605	458310.17	2221561.76	Картометрический метод	0.1	-
606	458301.28	2221563.28	Картометрический метод	0.1	-
607	458294.52	2221538.52	Картометрический метод	0.1	-
608	458288.53	2221539.42	Картометрический метод	0.1	-
609	458289.50	2221547.03	Картометрический метод	0.1	-
610	458292.16	2221564.82	Картометрический метод	0.1	-
611	458284.30	2221567.15	Картометрический метод	0.1	-
612	458261.08	2221570.88	Картометрический метод	0.1	-
613	458223.44	2221573.20	Картометрический метод	0.1	-
614	458203.82	2221574.55	Картометрический метод	0.1	-
615	458192.29	2221578.19	Картометрический метод	0.1	-
616	458182.28	2221578.20	Картометрический метод	0.1	-
617	458165.49	2221579.83	Картометрический метод	0.1	-
618	458165.16	2221575.77	Картометрический метод	0.1	-
619	458165.68	2221575.71	Картометрический метод	0.1	-
620	458165.99	2221575.27	Картометрический метод	0.1	-
621	458165.95	2221575.27	Картометрический метод	0.1	-
622	458165.92	2221574.47	Картометрический метод	0.1	-
623	458158.63	2221575.85	Картометрический метод	0.1	-
624	458155.73	2221576.06	Картометрический метод	0.1	-
625	458155.74	2221578.52	Картометрический метод	0.1	-
626	458152.16	2221578.87	Картометрический метод	0.1	-
627	458152.40	2221580.60	Картометрический метод	0.1	-
628	458140.82	2221581.10	Картометрический метод	0.1	-
629	458140.72	2221580.01	Картометрический метод	0.1	-
630	458131.99	2221580.86	Картометрический метод	0.1	-

Сведения о местоположении границ объекта ⁵					
1. Система координат: МСК-63					
2. Сведения о характерных точках границ объекта					
Обозначение характерных точек границ	Координаты, м		Метод определения координат характерной точки ⁶	Средняя квадратическая погрешность положения характерной точки (Мт), м	Описание ⁷ обозначения точки (при наличии)
	Х	У			
1	2	3	4	5	6
631	458105.67	2221582.67	Картометрический метод	0.1	-
632	458105.51	2221580.16	Картометрический метод	0.1	-
633	458105.37	2221577.98	Картометрический метод	0.1	-
634	458104.35	2221561.01	Картометрический метод	0.1	-
635	458098.93	2221561.56	Картометрический метод	0.1	-
636	458100.05	2221569.99	Картометрический метод	0.1	-
637	458100.49	2221579.32	Картометрический метод	0.1	-
638	458100.54	2221581.62	Картометрический метод	0.1	-
639	458100.60	2221584.14	Картометрический метод	0.1	-
640	458091.65	2221584.50	Картометрический метод	0.1	-
641	458091.48	2221582.10	Картометрический метод	0.1	-
642	458091.33	2221579.99	Картометрический метод	0.1	-
643	458090.99	2221575.19	Картометрический метод	0.1	-
644	458085.18	2221575.06	Картометрический метод	0.1	-
645	458085.22	2221578.77	Картометрический метод	0.1	-
646	458080.77	2221579.05	Картометрический метод	0.1	-
647	458080.90	2221581.55	Картометрический метод	0.1	-
648	458081.05	2221584.32	Картометрический метод	0.1	-
649	458034.63	2221587.46	Картометрический метод	0.1	-
650	458034.61	2221584.21	Картометрический метод	0.1	-
651	458034.57	2221577.23	Картометрический метод	0.1	-
652	458034.19	2221573.71	Картометрический метод	0.1	-
653	458021.72	2221576.56	Картометрический метод	0.1	-
654	458021.67	2221568.86	Картометрический метод	0.1	-
655	458016.55	2221569.35	Картометрический метод	0.1	-
656	458017.68	2221578.68	Картометрический метод	0.1	-
657	458018.31	2221589.61	Картометрический метод	0.1	-
658	458003.89	2221591.33	Картометрический метод	0.1	-
659	458003.30	2221585.35	Картометрический метод	0.1	-
660	457991.59	2221585.81	Картометрический метод	0.1	-
661	457991.41	2221571.67	Картометрический метод	0.1	-
662	457983.34	2221572.42	Картометрический метод	0.1	-
663	457983.59	2221577.85	Картометрический метод	0.1	-
664	457984.59	2221586.46	Картометрический метод	0.1	-
665	457976.88	2221586.66	Картометрический метод	0.1	-
666	457975.04	2221586.92	Картометрический метод	0.1	-
667	457975.05	2221588.27	Картометрический метод	0.1	-
668	457975.07	2221590.19	Картометрический метод	0.1	-
669	457975.10	2221592.43	Картометрический метод	0.1	-
670	457975.10	2221592.71	Картометрический метод	0.1	-
671	457958.48	2221593.98	Картометрический метод	0.1	-
672	457958.48	2221593.96	Картометрический метод	0.1	-
673	457952.83	2221595.25	Картометрический метод	0.1	-
674	457952.07	2221595.30	Картометрический метод	0.1	-
675	457952.10	2221595.76	Картометрический метод	0.1	-
676	457944.89	2221595.76	Картометрический метод	0.1	-
677	457942.48	2221595.77	Картометрический метод	0.1	-
678	457942.39	2221589.65	Картометрический метод	0.1	-
679	457938.08	2221589.82	Картометрический метод	0.1	-
680	457938.16	2221591.78	Картометрический метод	0.1	-
681	457937.46	2221591.78	Картометрический метод	0.1	-
682	457937.42	2221592.53	Картометрический метод	0.1	-
683	457931.95	2221592.70	Картометрический метод	0.1	-
684	457932.09	2221596.64	Картометрический метод	0.1	-
685	457916.89	2221597.30	Картометрический метод	0.1	-
686	457916.89	2221593.17	Картометрический метод	0.1	-
687	457905.52	2221593.05	Картометрический метод	0.1	-
688	457905.51	2221596.49	Картометрический метод	0.1	-
689	457882.25	2221597.17	Картометрический метод	0.1	-
690	457882.25	2221597.14	Картометрический метод	0.1	-
691	457870.50	2221596.73	Картометрический метод	0.1	-
692	457870.59	2221585.14	Картометрический метод	0.1	-
693	457848.99	2221585.96	Картометрический метод	0.1	-
694	457849.09	2221589.01	Картометрический метод	0.1	-
695	457849.55	2221594.85	Картометрический метод	0.1	-
696	457838.18	2221593.99	Картометрический метод	0.1	-
697	457838.17	2221589.34	Картометрический метод	0.1	-
698	457824.30	2221588.46	Картометрический метод	0.1	-
699	457823.61	2221593.23	Картометрический метод	0.1	-
700	457816.98	2221592.45	Картометрический метод	0.1	-
701	457806.99	2221591.54	Картометрический метод	0.1	-
702	457806.99	2221588.90	Картометрический метод	0.1	-
703	457771.84	2221595.43	Картометрический метод	0.1	-
704	457762.35	2221597.95	Картометрический метод	0.1	-
705	457696.22	2221575.26	Картометрический метод	0.1	-
706	457695.80	2221575.11	Картометрический метод	0.1	-
707	457696.78	2221559.87	Картометрический метод	0.1	-
708	457697.40	2221555.35	Картометрический метод	0.1	-
709	457695.42	2221555.33	Картометрический метод	0.1	-
710	457676.84	2221552.44	Картометрический метод	0.1	-

Сведения о местоположении границ объекта ⁵					
1. Система координат: МСК-63					
2. Сведения о характерных точках границ объекта					
Обозначение характерных точек границ	Координаты, м		Метод определения координат характерной точки ⁶	Средняя квадратическая погрешность положения характерной точки (Мт), м	Описание ⁷ обозначения точки (при наличии)
	Х	У			
1	2	3	4	5	6
711	457668.37	2221522.60	Картометрический метод	0.1	-
712	457667.93	2221508.64	Картометрический метод	0.1	-
713	457678.66	2221508.27	Картометрический метод	0.1	-
714	457677.03	2221495.54	Картометрический метод	0.1	-
715	457685.37	2221491.74	Картометрический метод	0.1	-
716	457684.55	2221475.84	Картометрический метод	0.1	-
717	457683.43	2221462.19	Картометрический метод	0.1	-
574	457925.46	2221397.06	Картометрический метод	0.1	-
718	458579.86	2222223.62	Картометрический метод	0.1	-
719	458642.55	2222264.60	Картометрический метод	0.1	-
720	458629.19	2222290.25	Картометрический метод	0.1	-
721	458560.18	2222244.98	Картометрический метод	0.1	-
718	458579.86	2222223.62	Картометрический метод	0.1	-

Раздел 3

Сведения о местоположении изменённых (уточнённых) границ объекта⁸

1. Система координат _____ –

2. Сведения о характерных точках границ объекта

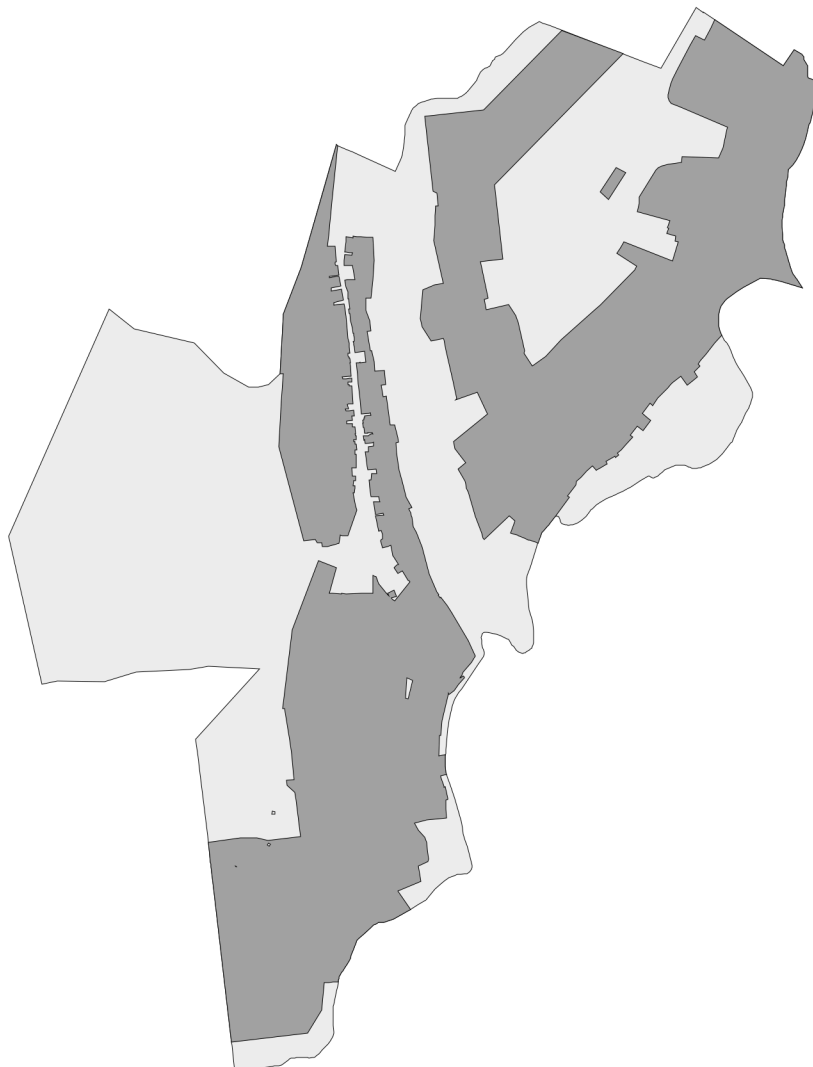
Обозначение характерных точек границ	Существующие координаты, м		Изменённые (уточнённые) координаты, м		Метод определения координат характерной точки	Средняя квадратиче- ская погреш- ность положе- ния характерн ой точки (Mt), м	Описание обозначения точки на местности (при наличии)
	X	Y	X	Y			
1	2	3	4	5	6	7	8
–							
					-	-	-

3. Сведения о характерных точках части (частей) границы объекта

Обозначение характерных точек границ	Существующие координаты, м		Изменённые (уточнённые) координаты, м		Метод определения координат характерной точки	Средняя квадратиче- ская погреш- ность положе- ния характерн ой точки (Mt), м	Описание обозначения точки на местности (при наличии)
	X	Y	X	Y			
1	2	3	4	5	6	7	8
Часть № -							
					-	-	-

Раздел 4

План границ объекта⁹



Масштаб: в 1 см - 194 м

Территориальная зона Ж1

Используемые условные знаки и обозначения:



Граница населенного пункта



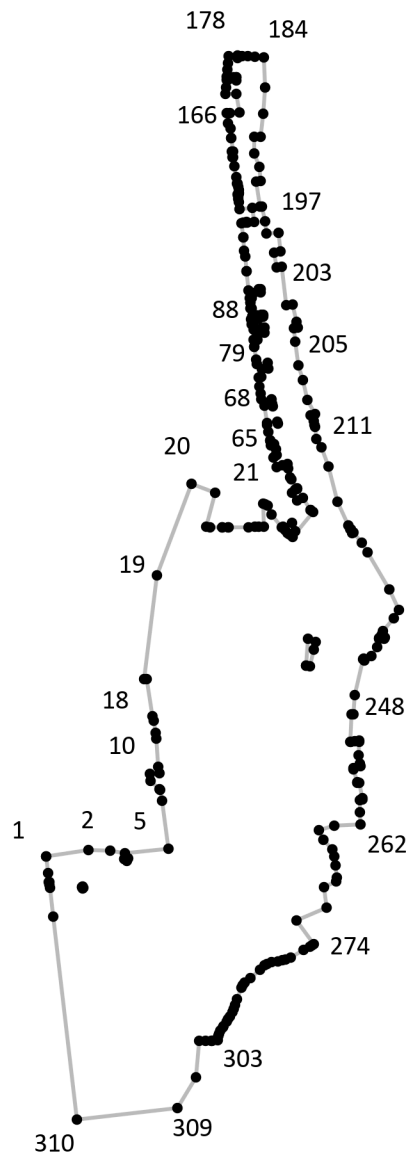
Граница территориальной зоны

Подпись _____ Дата « ___ » _____ 20__ г.

Место для оттиска печати лица, составившего описание местоположения границ объекта

Раздел 4

План границ объекта⁹



Масштаб: в 1 см - 147 м

Территориальная зона Ж1, часть 1

Используемые условные знаки и обозначения:



Граница территориальной зоны



Поворотная точка

13

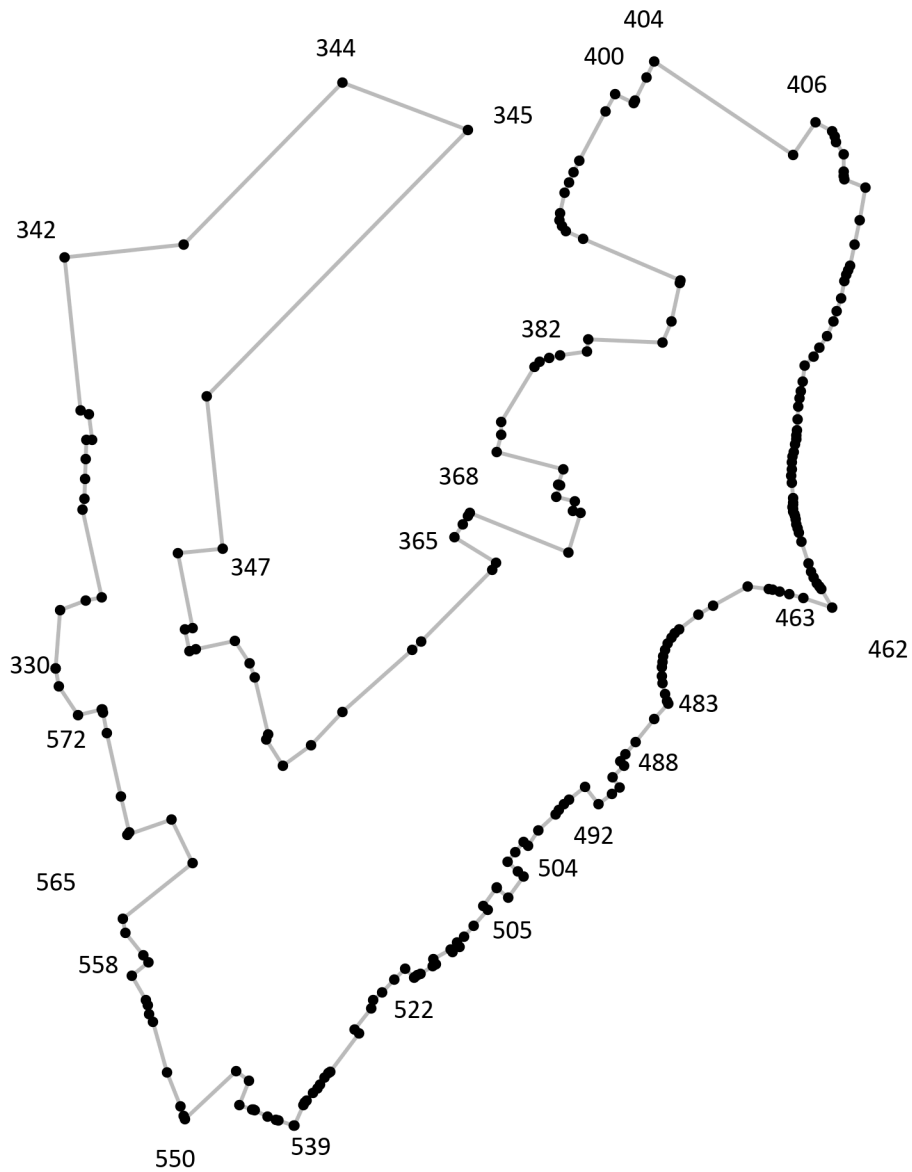
Подпись точки

Подпись _____ Дата « ___ » _____ 20 ___ г.

Место для оттиска печати лица, составившего описание местоположения границ объекта

Раздел 4

План границ объекта⁹



Масштаб: в 1 см - 96 м

Территориальная зона Ж1, часть 2

Используемые условные знаки и обозначения:



Граница территориальной зоны



Поворотная точка

13

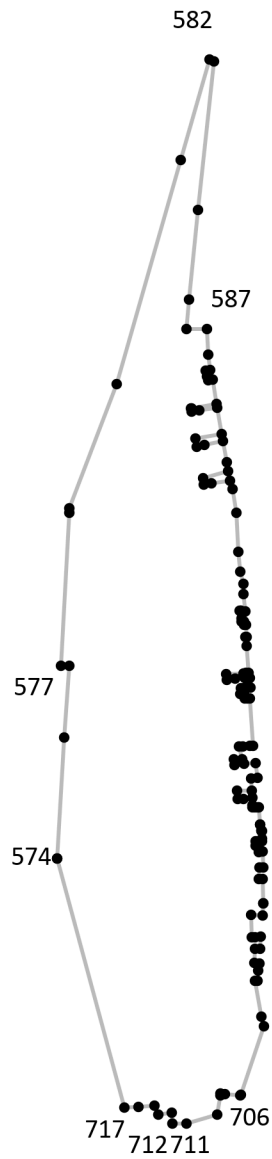
Подпись точки

Подпись _____ Дата «__» _____ 20__ г.

Место для оттиска печати лица, составившего описание местоположения границ объекта

Раздел 4

План границ объекта⁹



Масштаб: в 1 см - 73 м

Территориальная зона Ж1, часть 3

Используемые условные знаки и обозначения:



Граница территориальной зоны



Поворотная точка

13

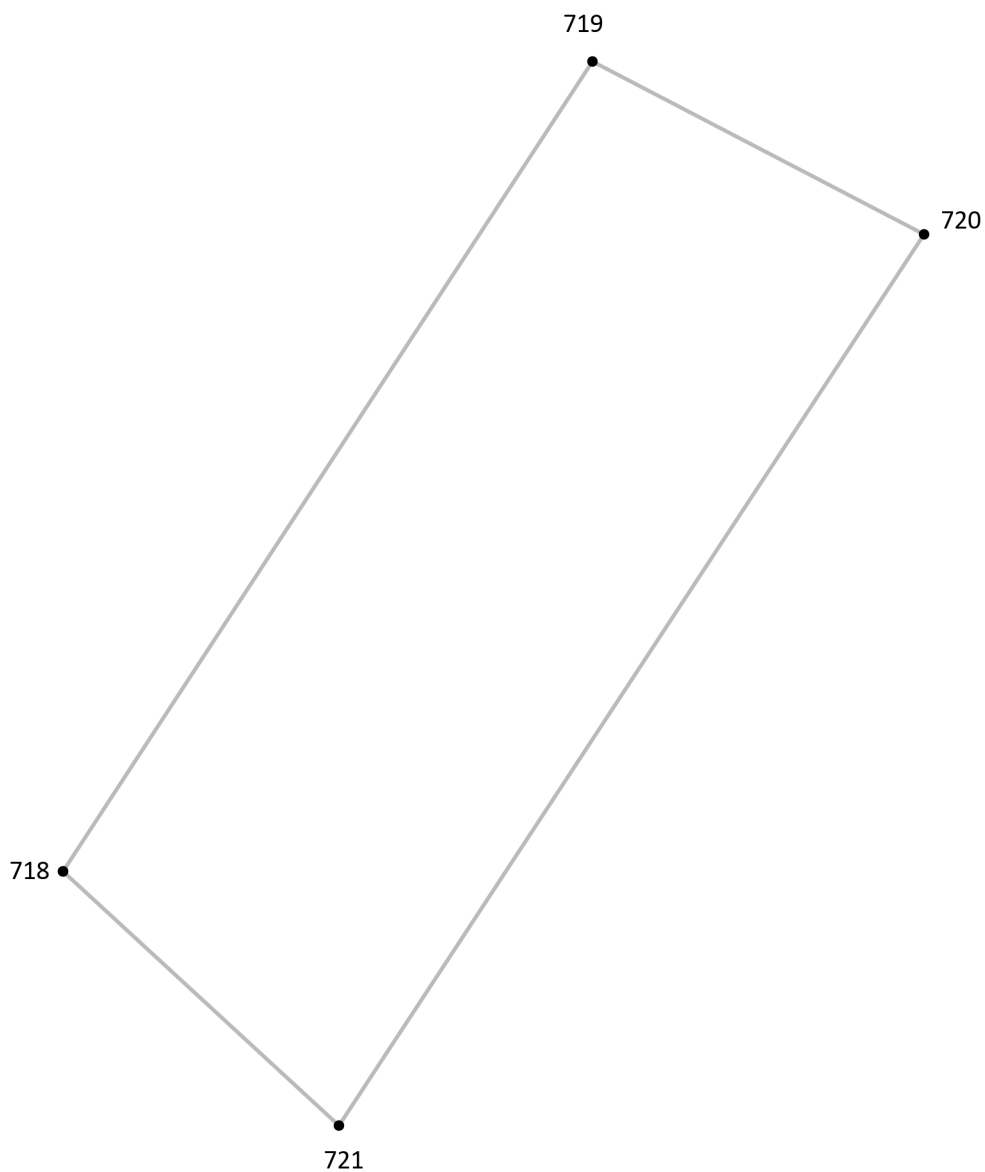
Подпись точки

Подпись _____ Дата « ___ » _____ 20__ г.

Место для оттиска печати лица, составившего описание местоположения границ объекта

Раздел 4

План границ объекта⁹



Масштаб: в 1 см - 5.8 м

Территориальная зона Ж1, часть 4

Используемые условные знаки и обозначения:



Граница территориальной зоны



Поворотная точка

13

Подпись точки

Подпись _____ Дата « ___ » _____ 20__ г.

Место для оттиска печати лица, составившего описание местоположения границ объекта

¹ Графическое описание местоположения границ населенных пунктов, территориальных зон, особо охраняемых природных территорий и зон с особыми условиями использования территории (далее - Описание местоположения границ) составляется по результатам работ по определению координат характерных точек границ населенных пунктов, территориальных зон, особо охраняемых природных территорий и зон с особыми условиями использования территории либо части (частей) таких границ.

Описание местоположения границ составляется с использованием сведений Единого государственного реестра недвижимости, Единой электронной картографической основы, картографического материала, материалов дистанционного зондирования (далее - картографическая основа), а также по данным измерений, полученных на местности.

² В строке «Местоположение объекта» раздела «Сведения об объекте» приводится описание расположения объекта с указанием наименования субъекта Российской Федерации, муниципального образования, населенного пункта.

³ В строке «Площадь объекта +/- величина погрешности определения площади (P +/- Дельта P)» раздела «Сведения об объекте» указываются площадь объекта и предельно допустимая погрешность определения такой площади, если определение площади объекта предусмотрено соответствующим договором подряда, заключаемым между заказчиком и исполнителем работ по определению местоположения объекта.

Площадь объекта указывается в квадратных метрах с округлением до 1 кв. метра.

⁴ В строке «Иные характеристики объекта» раздела «Сведения об объекте» указываются иные характеристики объекта (при необходимости).

⁵ В разделе «Сведения о местоположении границ объекта» указываются:
система координат, используемая для ведения Единого государственного реестра недвижимости, в том числе номера соответствующих зон картографической проекции;
сведения о характерных точках границ объекта;
сведения о характерных точках части (частей) границы объекта.

Для обозначения характерных точек границ объекта используются арабские цифры. Для всех характерных точек границ объекта работ либо частей таких границ применяется сквозная нумерация.

Список характерных точек границ объекта в реквизитах «Сведения о характерных точках границ объекта» и «Сведения о характерных точках части (частей) границы объекта» должен завершаться номером начальной точки в случае, если такие границы представлены в виде замкнутого контура.

Реквизит «Сведения о характерных точках части (частей) границы объекта» заполняется в случае подготовки описания местоположения части (частей) границы объекта и (или) местоположения границ частей объекта, если законодательством Российской Федерации допускается описание местоположения границы в виде отдельных ее участков или описание границ частей объекта, в том числе в отношении территорий (подзон). В этом случае реквизит «Сведения о характерных точках границ объекта» не заполняется.

В реквизите «Сведения о характерных точках части (частей) границы объекта» границы частей объектов представляются в виде замкнутого контура.

Значения координат характерных точек границ объекта приводятся в метрах с округлением до 0,01 метра в указанной системе координат.

⁶ В зависимости от примененных при выполнении работ методов определения координат характерных точек границ объекта в графе «Метод определения координат характерной точки» реквизита «Сведения о характерных точках границ объекта» указываются:

геодезический метод (метод триангуляции, полигонометрии, трилатерации, метод прямых, обратных или комбинированных засечек и иные геодезические методы);
метод спутниковых геодезических измерений (определений);
фотограмметрический метод;
картометрический метод.

⁷ Графа «Описание обозначения точки на местности (при наличии)» реквизита «Сведения о характерных точках границ объекта» заполняется в случае, если характерная точка обозначена на местности специальным информационным знаком. В остальных случаях в графе проставляется прочерк.

⁸ Требования к заполнению раздела «Сведения о местоположении измененных (уточненных) границ объекта» аналогичны требованиям к заполнению раздела «Сведения о местоположении границ объекта».

Раздел «Сведения о местоположении измененных (уточненных) границ объекта» заполняется в случае, если сведения о местоположении изменяемых (уточняемых) границ объекта были внесены в Единый государственный реестр недвижимости.

⁹ План границ объекта оформляется в масштабе, обеспечивающем читаемость местоположения границ объекта, с отображением характерных точек границ объекта, читаемых в таком масштабе.

План границ объекта оформляется в виде, совмещенном с картографической основой.

На плане границ объекта отображаются:

границы объекта (читаемые в выбранном масштабе характерные точки и части границ);
установленные границы административно-территориальных образований;
границы природных объектов и (или) объектов искусственного происхождения (если местоположение отдельных частей границ объекта определено через местоположение указанных объектов);
необходимые обозначения;
используемые условные знаки;
выбранный масштаб.